

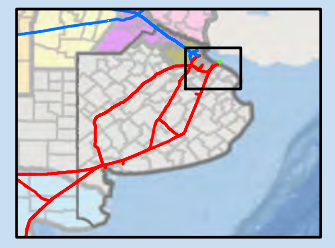


ENARGAS
ENTE NACIONAL REGULADOR DEL GAS
GERENCIA DE TRANSMISIÓN

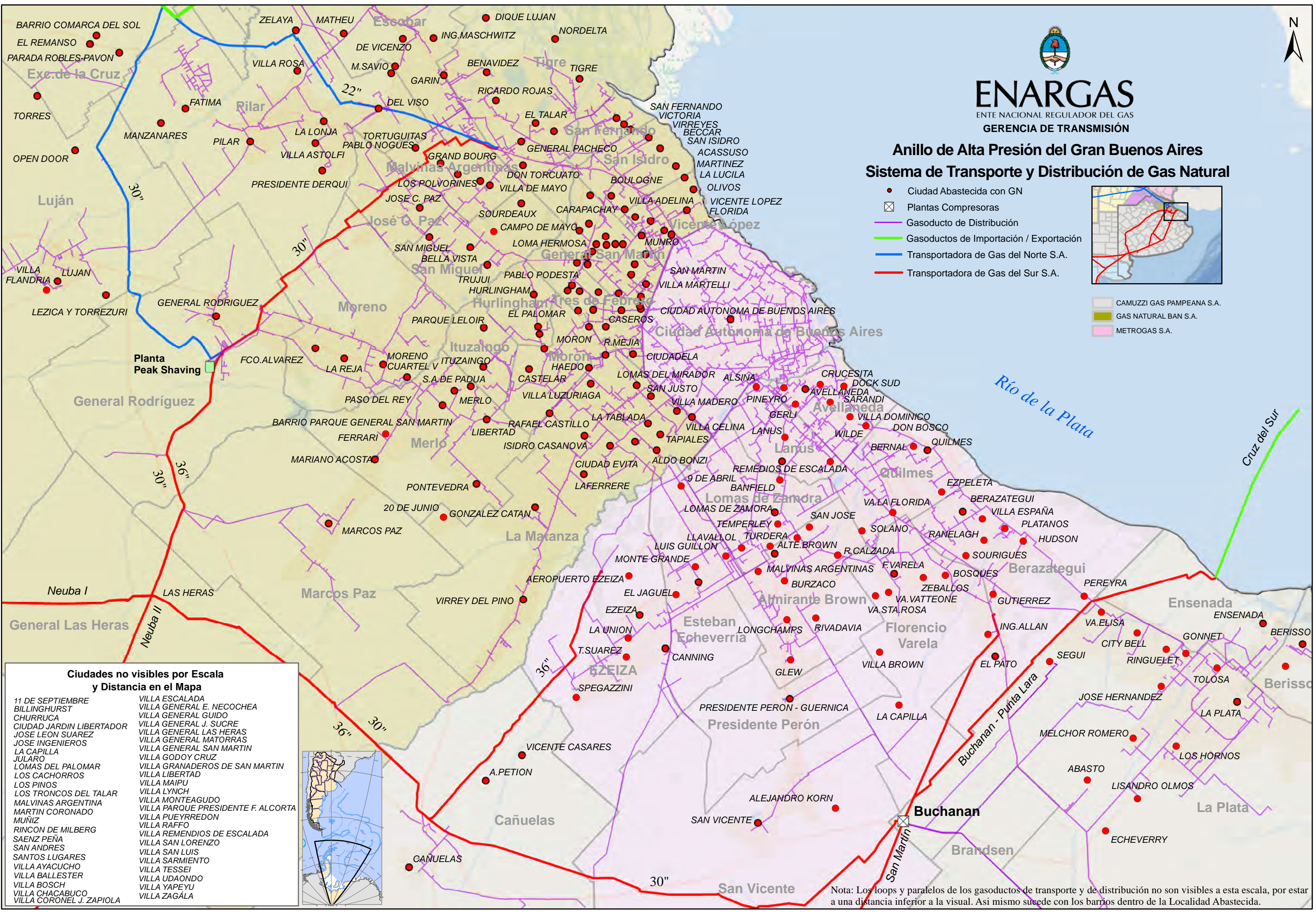


Anillo de Alta Presión del Gran Buenos Aires
Sistema de Transporte y Distribución de Gas Natural

- Ciudad Abastecida con GN
- ⊠ Plantas Compresoras
- Gasoducto de Distribución
- Gasoductos de Importación / Exportación
- Transportadora de Gas del Norte S.A.
- Transportadora de Gas del Sur S.A.

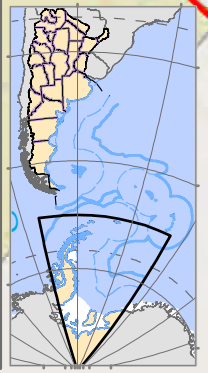


- CAMUZZI GAS PAMPEANA S.A.
- GAS NATURAL BAN S.A.
- METROGAS S.A.



Ciudades no visibles por Escala y Distancia en el Mapa

11 DE SEPTIEMBRE	VILLA ESCALADA
BILLINGHURST	VILLA GENERAL E. NECOCHEA
CHURRUCA	VILLA GENERAL GUIDO
CIUDAD JARDIN LIBERTADOR	VILLA GENERAL J. SUCRE
JOSE LEON SUAREZ	VILLA GENERAL LAS HERAS
JOSE INGENIEROS	VILLA GENERAL MATORRAS
LA CAPILLA	VILLA GENERAL SAN MARTIN
JULARO	VILLA GODOY CRUZ
LOMAS DEL PALOMAR	VILLA GRANADEROS DE SAN MARTIN
LOS CACHORROS	VILLA LIBERTAD
LOS PINOS	VILLA MAIPU
LOS TRONCOS DEL TALAR	VILLA LYNCH
MALVINAS ARGENTINA	VILLA MONTEAGUDO
MARTIN CORONADO	VILLA PARQUE PRESIDENTE F. ALCORTA
MUÑIZ	VILLA PUEYRREDON
RINCON DE MILBERG	VILLA RAFFO
SAENZ PEÑA	VILLA REMEDIOS DE ESCALADA
SAN ANDRES	VILLA SAN LORENZO
SANTOS LUGARES	VILLA SAN LUIS
VILLA AYACUCHO	VILLA SARMIENTO
VILLA BALLESTER	VILLA TESSEI
VILLA BOSCH	VILLA UDAONDO
VILLA CHACABUCO	VILLA YAPEYU
VILLA CORONEL J. ZAPIOLA	VILLA ZAGALA



Nota: Los loops y paralelos de los gasoductos de transporte y de distribución no son visibles a esta escala, por estar a una distancia inferior a la visual. Así mismo sucede con los barrios dentro de la Localidad Abastecida.